

**Plano Municipal de Defesa da
Floresta Contra Incêndios
Ano 1 a Ano 5**







MONTEMOR | O | NOVO



**Comissão Municipal de Defesa da
Floresta Contra Incêndios
Montemor-o-Novo**

**Mapa N.º 5
Mapa da Rede Hidrográfica**

-  Limite de Freguesia
-  Limite de Concelho
-  Massas de Água Relevantes
-  Rede Hidrográfica

**Câmara Municipal de Montemor-o-Novo
Gabinete de Protecção Civil e Segurança
Outubro de 2014**

Fonte: Direção Geral do Território
Sistema de Projecção: Gauss
Elipsóide: Hayford Internacional
Datum Planimétrico: Datum Lisboa
Datum Altimétrico: Marégrafo de Cascais